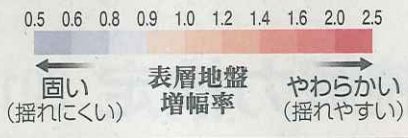
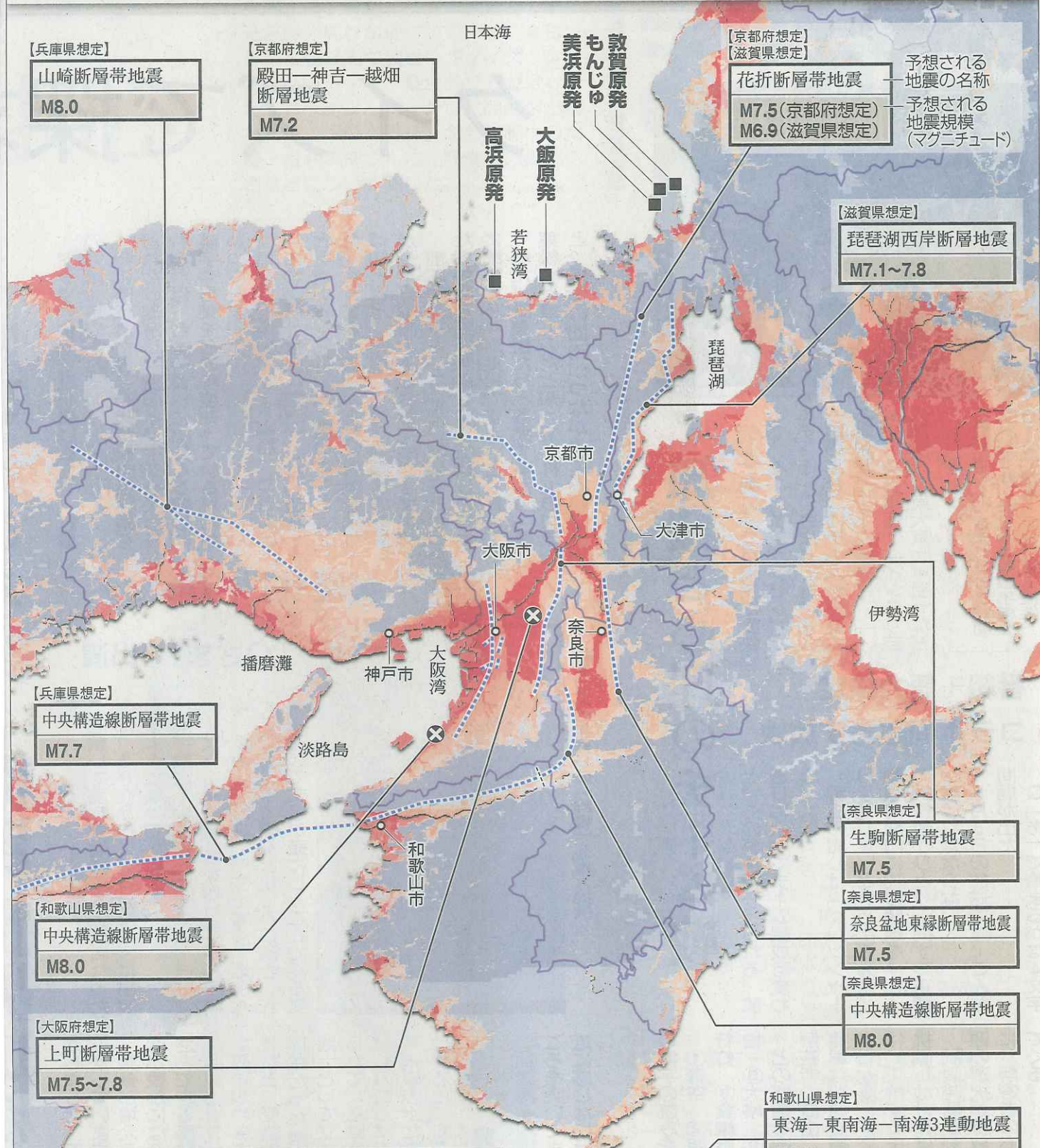


近畿の地盤

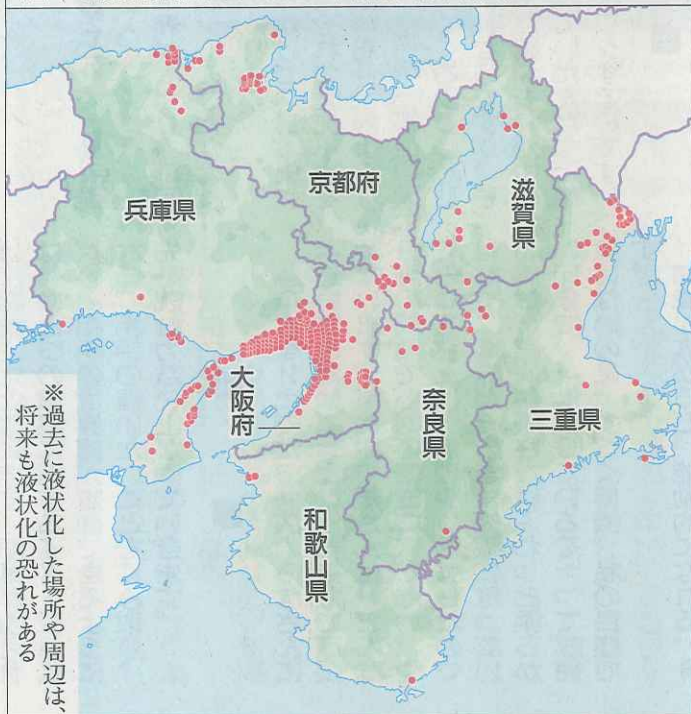


防災科学技術研究所の「地震ハザードステーション」の表層地盤をもとに作製。地震の想定主体は府県

想定される震源(⊗) 断層(-----)



過去に地盤の液状化の被害があった地点(●)
「日本の液状化履歴マップ745-2008」(東京大学出版会)をもとに作製



日本全国地盤地図

